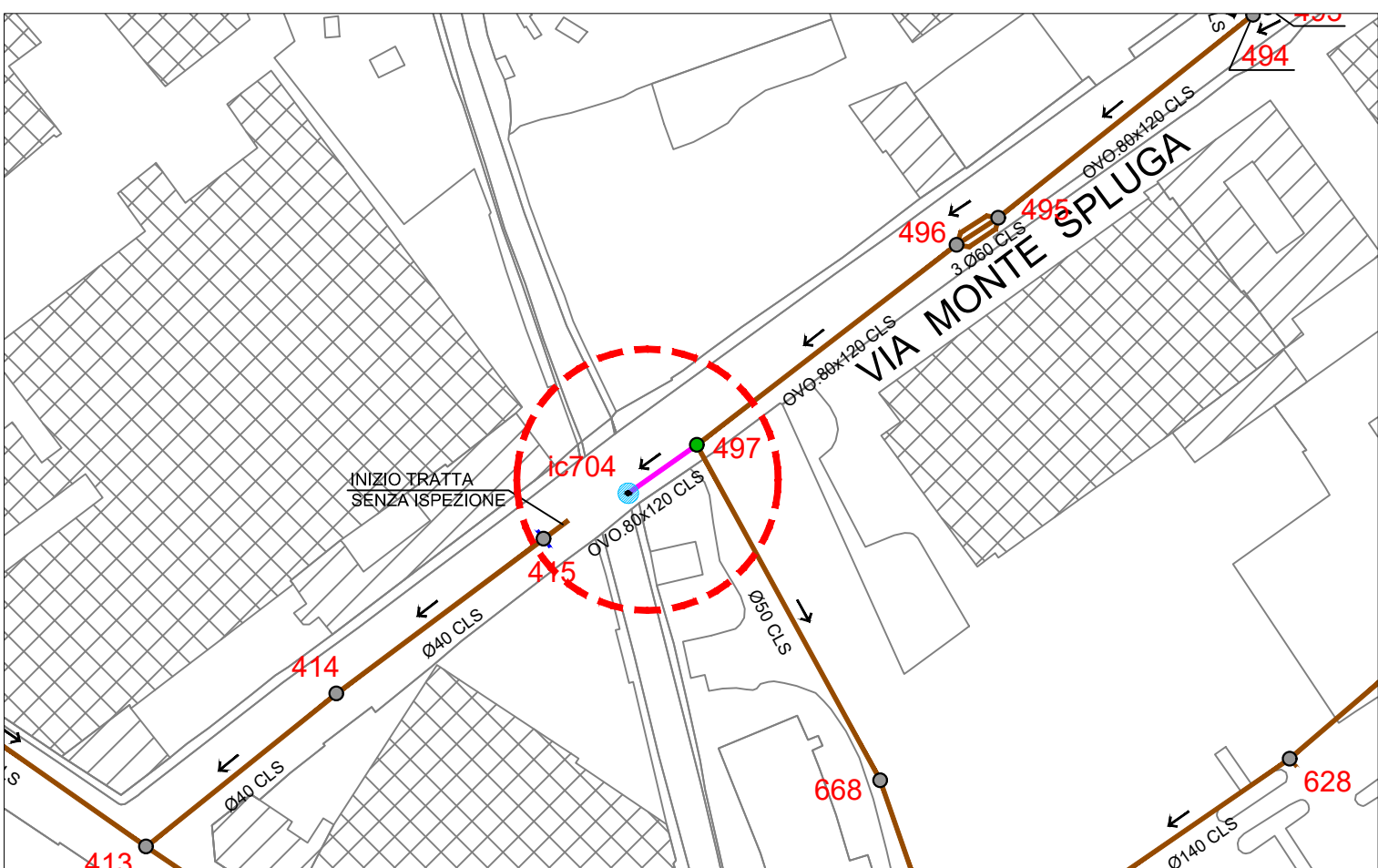
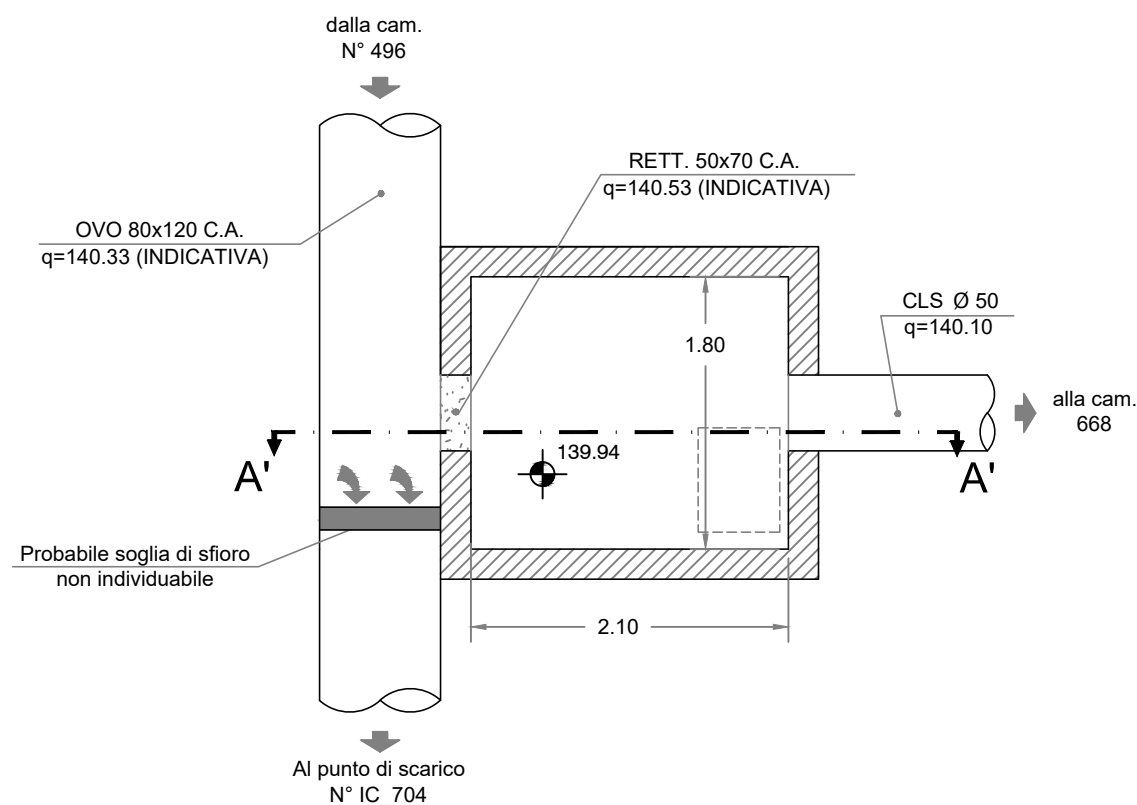


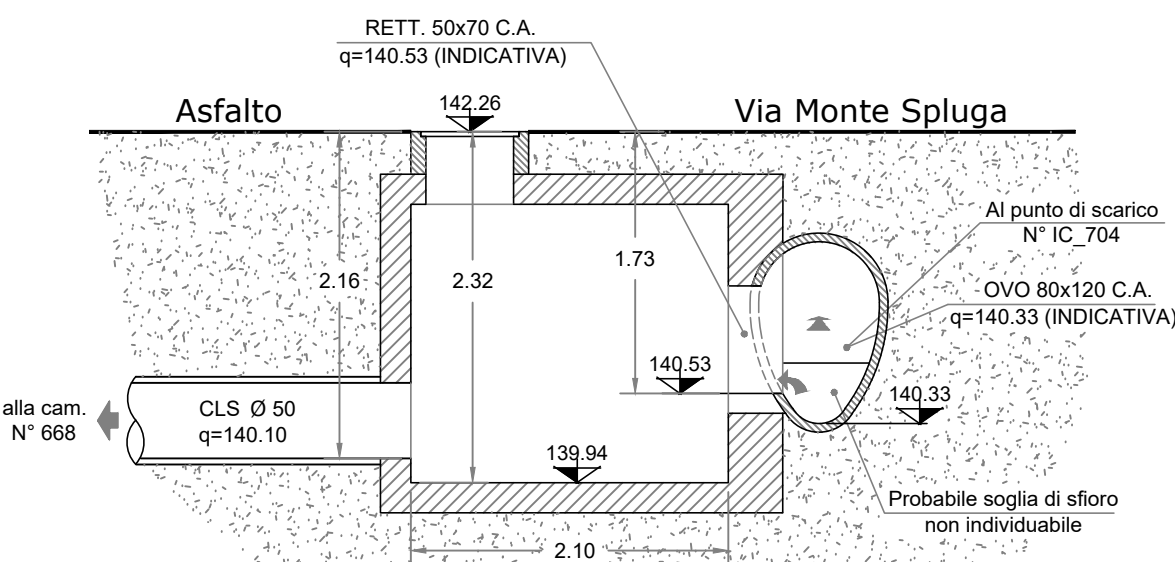
MANUFATTO DI SFIORO N° 496 - Via Monte Spluga

PLANIMETRIA - Aerofotogrammetrico Scala 1:1000

PIANTA
scala 1:50



SEZIONE A'-A'
scala 1:50



CONDOTTA ACQUE DI MAGRA

| Tratta | Tubazione | Quota inizio | Quota fine | Lunghezza | Pendenza |
|------------------------|-----------|--------------|------------|-----------|----------|
| Da cam. 497 a cam. 668 | Ø 50 CLS | 140,10 mt | 140,09 mt | 55,49 mt | 0,02 % |

CONDOTTA ACQUE SFIORATE

| Tratta | Tubazione | Quota inizio | Quota fine | Lunghezza | Pendenza |
|----------------------|----------------|--------------|------------|-----------|----------|
| Da cam. 497 a IC_704 | OVO 80x120 CLS | ---,-- mt | ---,-- mt | 12,19 mt | -,-- % |

| | |
|------|------------|
| Data | 14/09/2020 |
|------|------------|

COMUNE DI BARANZATE
PARTICOLARE MANUFATTO DI SFIORO 497
E SCARICO NON ACCESSIBILE N. 704

SCALA
C.D.D.

UBICAZIONE
Via Monte Spluga